



УТВЕРЖДАЮ

И.о. директора МБОУ-СОШ № 57

Милицева Г.Н.

«17» января 2024 г.

Приказ № 7 от 17.01.2024 г.

ПАСПОРТ

доступности объекта социальной инфраструктуры и предоставляемых на нем услуг

«17» января 2024 года

1. Общие сведения об объекте

1.1. Вид (наименование) объекта: здание.

1.2. Полный почтовый адрес объекта: 620102, Свердловская обл., г.Екатеринбург, ул.Белореченская, 25

1.3. Сведения о размещении объекта:

отдельно стоящее здание (количество этажей) 4 этажа, 6 044 кв. м,

часть здания _____ этаж (-а, -ей) (или на _____ этаже), _____ кв. м,

наличие прилегающего земельного участка (да/нет), да, 23 280 кв. м.

1.4. Год постройки здания 1970, последнего капитального ремонта не было

1.5. Дата предстоящих плановых ремонтных работ:

Текущего ежегодно, капитального нет в планах.

1.6. Сведения об организации, расположенной на объекте:

1.6.1. Наименование организации, расположенной на объекте: полное

наименование (по учредительным документам): Муниципальное бюджетное

общеобразовательное учреждение – средняя общеобразовательная школа № 57.

сокращенное наименование (по учредительным документам): МБОУ-СОШ № 57

1.6.2. Юридический адрес организации, телефон, электронная почта: 620102, Свердловская обл., г.Екатеринбург, ул.Белореченская, 25, 8(343)234-59-14, soch57@eduekb.ru.

1.6.3. Основание для пользования объектом (оперативное управление, аренда, собственность): оперативное управление.

1.6.4. Форма собственности объекта (государственная (федеральная, региональная), муниципальная, частная): муниципальная.

1.6.5. Вышестоящая организация (наименование): Департамент образования Администрации города Екатеринбурга.

1.6.6. Юридический адрес вышестоящей организации, телефон, электронная почта: г.Екатеринбург, ул.Ленина, 24А, +7(343) 304-42-51, электронная почта отсутствует.

2. Характеристика деятельности организации на объекте (по обслуживанию населения)

2.1. Сфера деятельности (социальная защита, занятость, здравоохранение, культура, образование, транспорт, информация и связь, физическая культура и спорт): образование.

2.2. Категории обслуживаемого населения по возрасту (дети, взрослые, все возрастные категории): дети.

2.3. Категории обслуживаемых инвалидов (инвалиды, передвигающиеся на креслах-колясках, инвалиды с нарушением опорно-двигательного аппарата, инвалиды с нарушением зрения, инвалиды с нарушением слуха, инвалиды с умственными нарушениями): дети-инвалиды по сахарному диабету, дети-инвалиды по сердечно-сосудистым заболеваниям, индивидуальные запросы по предоставлению специальных условий для обучения инвалидов и лиц с ограниченными возможностями здоровья осуждаются при поступлении в школу.

2.4. Виды услуг: осуществление образовательной деятельности по программам начального общего, основного общего, среднего общего образования, программам доп.образования.

2.5. Форма оказания услуг (на объекте, с длительным пребыванием, с проживанием, на дому, дистанционно): на объекте, на дому, дистанционно.

2.6. Плановая мощность:

посещаемость (количество обслуживаемых граждан в день) 100 человек;

вместимость 775 обучающихся;

пропускная способность до 1 000 человек.

2.7. Участие в исполнении индивидуальной программы реабилитации или абилитации инвалида (ребенка-инвалида) (да/нет): нет.

3. Состояние доступности объекта и предоставляемых на нем услуг:

3.1. Путь следования к объекту пассажирским транспортом (описать маршрут движения с использованием пассажирского транспорта) трамвай № 1, 3, 16, 18, 19, 21 остановка Волгоградская; автобус № 43, 45, 55, 58, 59, 70, 72, 87, 98, остановка Медгородок

наличие адаптированного пассажирского транспорта к объекту нет.

3.2. Путь к объекту от ближайшей остановки пассажирского транспорта:

3.2.1. Расстояние до объекта от остановки трамвая 500 метров, автобуса 300 метров.

3.2.2. Время движения (пешком) 5 минут.

3.2.3. Наличие выделенного от проезжей части пешеходного пути (да/нет): да.

3.2.4. Перекрестки (нерегулируемые, регулируемые, регулируемые со звуковой сигнализацией, таймером, нет): регулируемые с таймером.

3.2.5. Информация на пути следования к объекту (акустическая, тактильная, визуальная, нет): нет.

3.2.6. Перепады высоты на пути (съезды с тротуара) (нет/есть (описать)): есть
их обустройство для инвалидов, передвигающихся на креслах-колясках (нет/есть (описать)): да

3.3. Организация доступности объекта и предоставляемых на нем услуг для инвалидов¹

Номер строки	Категория инвалидов (вид нарушения)	Вариант организации доступности объекта и предоставляемых на нем услуг ²
1.	Все категории инвалидов и маломобильных групп населения ³	ДУ
2.	в том числе инвалиды:	
3.	передвигающиеся на креслах-колясках	ДУ
4.	с нарушением опорно-двигательного аппарата	ДУ
5.	с нарушением зрения	ДУ
6.	с нарушением слуха	ДУ
7.	с умственными нарушениями	ДУ

¹ С учетом СП 35-101-2001, СП 31-102-99.

² Указывается один из вариантов:

«А» (доступность всех зон и помещений (универсальная);

«Б» (специально выделенные для инвалидов участки и помещения);

«ДУ» (дополнительная помощь сотрудника, услуги на дому, дистанционно); «Нет» (не организована доступность).

³ Указывается худший из вариантов ответа.

3.4. Состояние доступности основных структурно-функциональных зон объекта

Номер строки	Основные структурно-функциональные зоны объекта	Состояние доступности объекта для основных категорий инвалидов ¹						
		К (для передвигающихся на креслах-колясках)	О (с нарушениями опорно-двигательного аппарата)	С (с нарушениями зрения)	Г (с нарушениями слуха)	У (с умственными нарушениями)	Для всех категорий маломобильных групп населения ²	
1.	Территория, прилегающая к зданию (участок)	ДП	ДП	ДУ	ДП	ДП	ДУ	
2.	Вход (входы) в здание	ДУ	ДУ	ДП	ДП	ДП	ДУ	
3.	Путь (пути) движения внутри здания, включая пути эвакуации	нет	ДУ	ДУ	ДУ	ДП	Нет	
4.	Зона целевого назначения здания (целевого посещения объекта)	нет	ДУ	ДУ	ДУ	ДУ	Нет	
5.	Санитарно-гигиенические помещения	нет	нет	ДУ	ДУ	ДП	Нет	
6.	Система информации и связи (на всех зонах)	ДЧ	ДЧ	нет	нет	ДЧ	Нет	
7.	Пути движения к объекту (от остановки транспорта)	ДП	ДП	ДП	ДП	ДП	ДП	
8.	Все зоны и участки ⁵	нет	нет	нет	нет	ДУ	Нет	

⁴ Указывается:

ДП - доступно полностью (доступность для всех категорий инвалидов и других маломобильных групп населения);

ДЧ - доступно частично (достижимость мест целевого назначения для отдельных категорий инвалидов);

ДУ - доступно условно (организация помощи сотрудниками организации или иной альтернативной формы обслуживания (на дому дистанционно, иное));

нет - недоступно (не предназначен для посещения инвалидами и другими маломобильными группами населения).

⁵ Указывается худший из вариантов ответа.

3.5. Итоговое заключение о состоянии доступности объекта и предоставляемых на нем услуг: объект не доступен для всех категорий маломобильных групп населения, условная доступность объекта для отдельных категорий с помощью сотрудника, либо предоставления дистанционного обучения.

4. Управленческое решение

4.1. Рекомендации по адаптации основных структурно-функциональных зон объекта:

Номер строки	Основные структурно-функциональные зоны объекта	Рекомендации по адаптации объекта (вид работы) ³		
		не нуждается (доступ обеспечен)	ремонт (текущий, капитальный), оснащение оборудованием	индивидуальное решение с техническими средствами реабилитации
1.	Территория, прилегающая к зданию (участок)	Доступ обеспечен		
2.	Вход (входы) в здание			Помощь сотрудника
3.	Путь (пути) движения внутри здания, включая пути эвакуации			Помощь сотрудника
4.	Зона целевого назначения здания (целевого посещения объекта)			Дистанционное обучение, помощь сотрудника
5.	Санитарно-гигиенические помещения			Помощь сотрудника
6.	Система информации и связи (на всех зонах)			Помощь сотрудника
7.	Пути движения к объекту (от остановки транспорта)	Доступ обеспечен		
8.	Все зоны и участки			Дистанционное обучение, помощь сотрудника

³ Указываются конкретные рекомендации по каждой структурно-функциональной зоне.

4.2. Период проведения работ: текущий ежегодно, капитальный по мере поступления финансирования, согласно Плана мероприятий по повышению значений показателей доступности для инвалидов объектов и предоставляемых на них услуг.




4.3. Ожидаемый результат (по состоянию доступности объекта) после выполнения работ по адаптации основных структурно-функциональных зон объекта: улучшение доступности объекта до уровня «Частично доступен».

5. Паспорт доступности объекта социальной инфраструктуры и предоставляемых на нем услуг (далее - Паспорт доступности объекта) разработан комиссией по проведению обследования и паспортизации объекта социальной инфраструктуры и предоставляемых на нем услуг (далее - Комиссия):

Председатель комиссии:


/Милинцева Г.Н.

Члены комиссии:


/Самонова Т.И.

/Бекетова О.В.

/Терлиан Н.С.

6. Копия Паспорта доступности объекта направлена 24.01.2024г. в Управление социальной политики Министерства социальной политики Свердловской области № 26 по Верх-Исетскому и Железнодорожному районам для размещения информации о состоянии доступности объекта социальной инфраструктуры и предоставляемых на нем услуг для инвалидов и других маломобильных групп населения Свердловской области в автоматизированной информационной системе «Доступная среда Свердловской области» в информационно-телекоммуникационной сети «Интернет».

получен 24.01.2024 г. спец. Фед. С.В. Кубышев